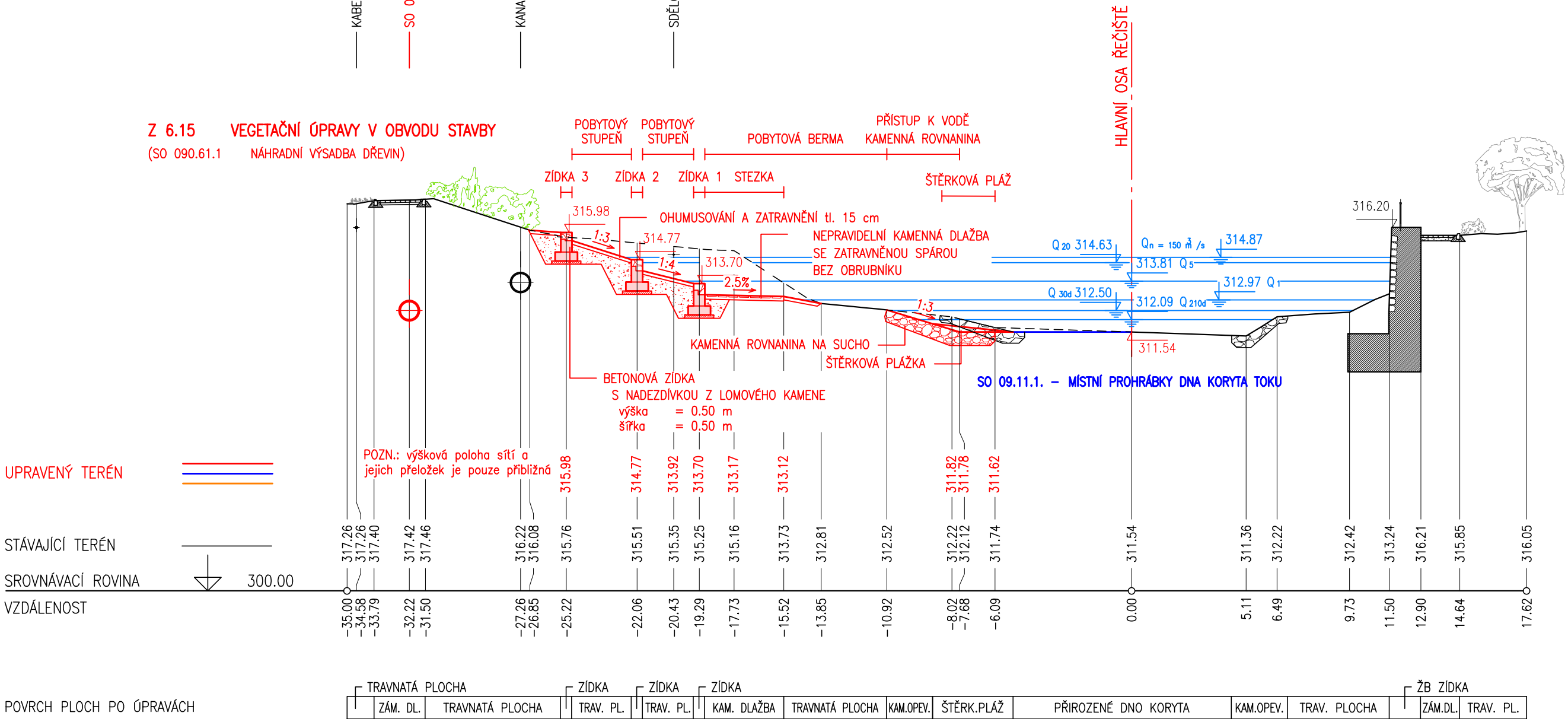


KATASTRÁLNÍ ÚZEMÍ  
POZEMEK KN, PARCELNÍ ČÍSLO  
DRUH POZEMKU – ZPŮSOB VYUŽITÍ

KRNOV – HORNÍ PŘEDMĚSTÍ			OPAVSKÉ PŘEDMĚSTÍ
5995/20	5995/15	5791/1	572/2
	OSTATNÍ PLOCHA – ZELEŇ	VODNÍ PLOCHA – KORYTO VODNÍHO TOKU PŘIROZENÉ NEBO UPRAVENÉ	OST. PL. – MANIP. PL.
OSTATNÍ PLOCHA – OSTATNÍ KOMUNIKACE			

Z 4.3 AMFITEÁTR


PF 9.16a  
KM 0.868  
M. 1 : 200



LEGENDA

- ZÁMĚRY MĚSTA KRNOVA – ZAPRACOVÁNÍ VYBRANÝCH PRVKŮ ZE STUDIE "KRNOV: ŘEKA VE MĚSTĚ" ZAŘAZENÝCH DO I. ETAPY PRACÍ
- STAVEBNÍ OBJEKTY STAVBY PPO "02.090 OPATŘENÍ V ÚSEKU KRNOV – MĚSTO" ZPRACOVANÉ PRO POVODÍ ODRY s.p. VE STUPNI DUR, KTERÉ NEBYLY UPRAVOVÁNY V RÁMCI ZPRACOVÁNÍ TECHNICKÉHO PODKLADU "KRNOV – ŘEKA VE MĚSTĚ – I. ETAPA"
- SOUVISEJÍCÍ, KOORDINOVANÁ STAVBA


Objednatel:




Město Krnov  
se sídlem Městský úřad Krnov  
Hlavní náměstí 1, 794 01 Krnov

Zhotovitel:

Společnost  
ATELIER FONTES  
AQUATIS



ATELIER FONTES, s.r.o.  
Křídlovická 314/19, 603 00 Brno



AQUATIS a.s.  
Botanická 834/56, 602 00 Brno

Spolupráce:

Ing.Arch. Vendula Markevičová/Public Atelier  
Ing. Petr Ondruška  
RSE Project s.r.o.

Akce:

KRNOV – ŘEKA VE MĚSTĚ – I. ETAPA

Hlavní inženýr projektu:	ING. TOMÁŠ HAVLÍČEK	Stupeň:	TECHNICKÝ PODKLAD
Zodp. projektant:	ING. VILÉM ŘIHÁČEK	Datum:	LEDEN, 2023
Vypracoval:	ING. MAGDALENA BERNADYOVÁ	Zakázkové číslo:	AQT 122068A, AF 2210
Kontroloval:	ING. VILÉM ŘIHÁČEK	Název souboru:	KrOp_a_4.03_PF_200.dwg
Část: D.4 ÚSEK D – "KRNOVSKÝ MANCHESTER"(staničení km 0.534 – 0.933) Z 4.3 AMFITEÁTR			
Název přílohy:		Formát:	3xA4
ŘEZ PF 9.16a		Měřítko:	Číslo přílohy:
		1 : 200	D.4.3.1